





LEGENDA:

-  Słup oświetleniowy aluminiowy, dekoracyjny, 7,7m typu SAL-DS-86 (lub tożsamy) na fundamencie B-60, z oprawą Cuddle LED-II, 48W, 4000K, optyka ME
-  Kabel YAKXS 4x35 w rurze ostonowej DVR-75
-  Dodatkowa ostona SRS-110 (pod drogą i wjazdami)
-  Pas drogowy

Poświadczam, że niniejszy dokument został opracowany w wyniku prac geodezyjnych i kartograficznych, których rezultaty zawiera operat techniczny wpisany do ewidencji materiałów geodezyjnego zasobu geodezyjnego i kartograficznego	
Organ państwowy zasobu geodezyjnego i kartograficznego	STAROSTA DIBRUNSKO-LEDZIŃSKI 17-135 Bierań, ul. św. Ringi 1
Identyfikator ewidencji materiałów geodezyjnego zasobu - operatu technicznego	P. 2414.2019.544
Data wpisania operatu technicznego do ewidencji materiałów zasobu	2019-04-17
Imię, nazwisko i podpis osoby reprezentującej organ	Z up. STAROSTY GEODETA POWIATOWY

mgr inż. Agata Bonaszczuk-Bąk

SKALA 1:500

Obiekt / Temat	Droga powiatowa S.5923 ul. Dzikowa w Łędzinach - przebudowa drogi w zakresie infrastruktury oświetleniowej - oświetlenie drogowe.			
Inwestor	Gmina Ledziny, Ledzinska 55, 43-143 Ledziny			
Przedmiot rysunku	Plan zagospodarowania terenu - część 1.			
Autor	mgr inż. Gerard Morawiec nr upr. 1010/94	Podpis	Data opracowania Wrzesień 2020	Nr rys. 3.2.1